

Чертеж межевания территории (формируемые земельные участки) М1:1000

Лист 1

Лист 2











Лист 3

Лист 4

Лист 5

Лист 6

Условные обозначения

-  Границы земельных участков и объектов капитального строительства стоящих на государственном кадастровом учете в ГКН
-  Проектируемый газопровод низкого давления
-  Проектируемый газопровод среднего давления
-  Запроектированный газопровод согласно утвержденному проекту планировки территории ИЖС Стретилово
-  Граница города
-  Сети связи
-  Канализация
-  Поворотная точка формируемого земельного участка под улицы г. Тихвин
-  Изымаемые участки
-  Временные земельные участки



35